









VXHOR #KUEDQR

-  OP DMXHOR #KUEDQR
-  XQEDD#H#M#F#P#Q
4#FXDUMQR
-  XQEDD#H#M#F#P#Q
5#FXDUMQR





VXHOR #KUEDQDBCH

-  V#P#R#U#-#FXDUMQR
-  V#P#R#U#-#FXDUMQR
-  VX#M#D#V#M#R#U#

V#V#P#D#H#Q#H#U#D#C#H

-  V#V#P#D#H#Q#H#U#D#C#H#V#D#R#V#K#U#H#V#M#J#H#
-  V#V#P#D#H#Q#H#U#D#C#H#W#J#Y#
-  V#V#P#D#H#Q#H#U#D#C#H#U#D#R#

R#M#D#V#P#K#D#P#R#Q#V

-  D#P#K#D#P#R#Q#V#P#S#H#W#D#R#M#D#V#
-  S#D#D#H#V#H#P#D#M#H#
-  D#P#K#D#P#R#Q#V#H#X#H#R#Q#R#K#U#D#D#D#H#M#V#Q#X#
-  D#P#K#D#P#R#Q#V#H#X#H#R#K#U#D#D#D#C#H#M#V#Q#X#



Scale: 1:40000

<p>Información del Proyecto</p> <p>Fecha: 14/05/2011</p> <p>Hoja: 03 de 03</p>	<p>Objeto del Proyecto</p> <p>SODQ #H#Q#H#U#D#C#H#R#U#H#D#F#K#Q#K#U#D#Q#W#P#D#J#H#V#M#H#V#D#D#</p> <p>Ubicación del Proyecto</p> <p>U#H#J#P#H#Q#H#H#M#X#H#R#H#D#P#E#R#V#H#H#V#H#Q#</p>	<p>Propietario</p> <p>R#U#G#H#D#P#M#Q</p> <p>Medida del Terreno</p> <p>M#H#M#H#U#H#X#D#D#R#</p> <p>Medida del Proyecto</p> <p>U#H#J#P#H#Q#H#H#M#X#H#R#H#D#P#E#R#V#H#H#V#H#Q#</p>	<p>Escala</p> <p>1:40000</p>
--	--	--	------------------------------

0.3
K#R#M#D#B#



R#P#P#L
D#V#Q#D#P#M#R#H#H#H#V#Q#